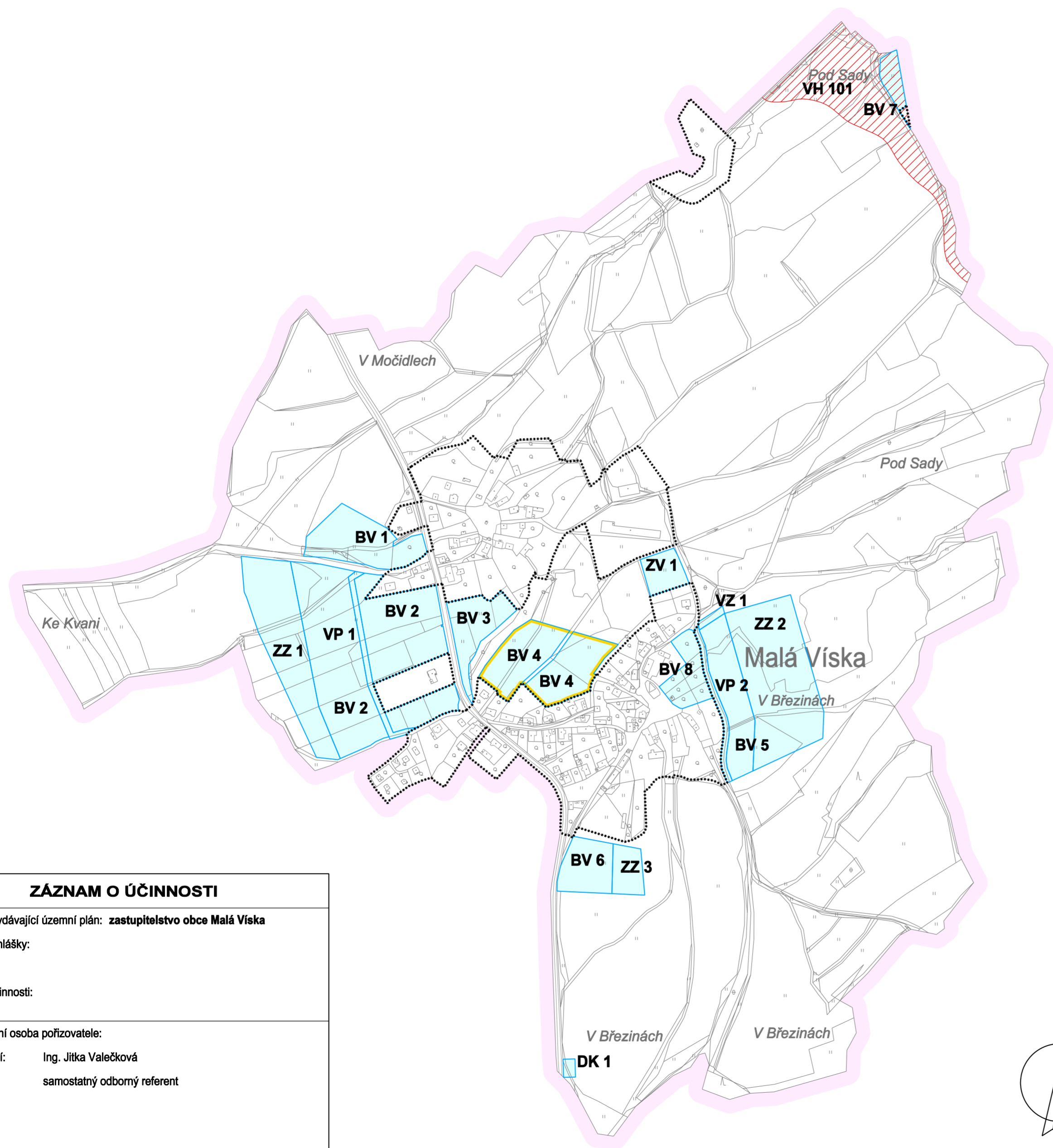







# ÚZEMNÍ PLÁN MALÁ VÍSKA



## LEGENDA :

-  hranice řešeného území
-  hranice zastavěného území dle § 58 zák. č. 183/2006 Sb. ke dni 1. 5. 2010
-  hranice zastavitelných ploch
-  plochy územní rezervy
-  hranice ploch, ve kterých je uloženo prověření změn jejich využití územní studií

### ZÁZNAM O ÚČINNOSTI

správní orgán vydávající územní plán: **zastupitelstvo obce Malá Víska**

číslo veřejné vyhlášky:

datum vydání:

datum nabytí účinnosti:

oprávněná úřední osoba pořizovatele:

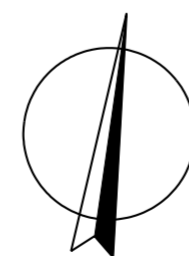
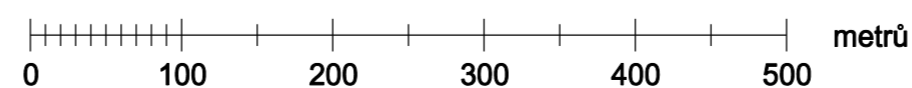
jméno a příjmení: Ing. Jitka Valečková

funkce: samostatný odborný referent

\_\_\_\_\_  
razítko a podpis


## VÝKRES ZÁKLADNÍHO ČLENĚNÍ

**M.: 1:5000**



### KADLEC K.K. NUSLE, spol. s r.o.

Chaberská 3, 182 00 Praha 8 Tel., fax : 284 680 740, 284 680 750 e-mail: posta@kadleckk.cz www.kadleckk.cz

Projektant: Ing. arch. Daniela Binderová	Odborný projektant: Kateřina Bryndová	Operátor: Kateřina Bryndová	
Pořizovatel: Městský úřad Hořovice	Schvalovací orgán: Zastupitelstvo obce Malá Víska	Číslo smlouvy: 351/2008	
Akce: ÚZEMNÍ PLÁN MALÁ VÍSKA	Datum: 05. 2011	Výkres č.: A1.	
Etapa: ČISTOPIS	Měřítko: 1 : 5000	Kopie č.:	
Název výkresu: Výkres základního členění			