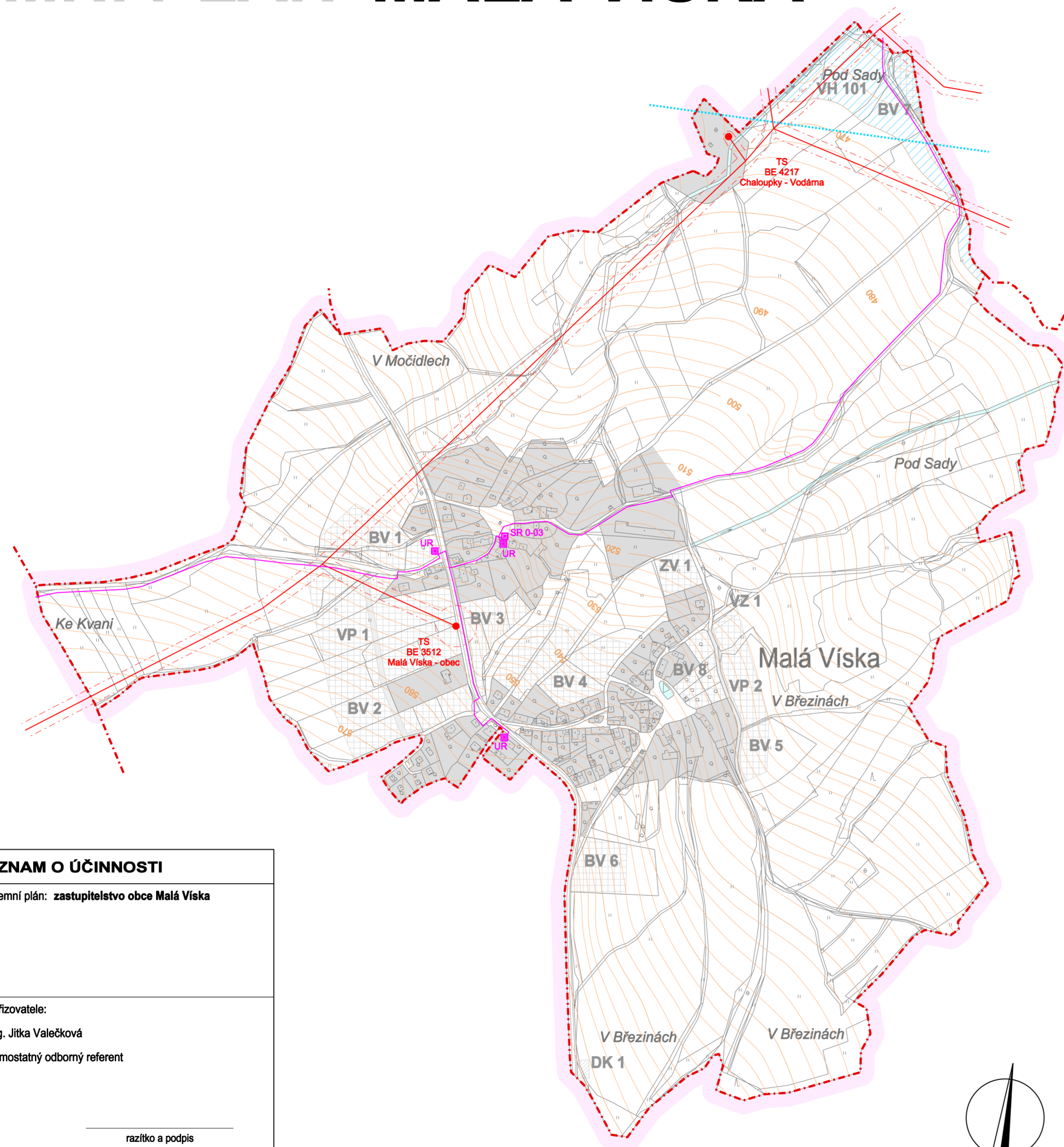


ÚZEMNÍ PLÁN MALÁ VÍSKA



LEGENDA :

Hranice

	hranice řešeného území
	katastrální hranice

Územní prvky

I.	II.	III.	vodní a vodohospodářské plochy
			plochy zástavby

Plochy dle významu: I. Stabilizované plochy
II. Zastavitelné plochy
III. Územní rezerva

Energetika

stav	návrh		vzdušné vedení elektrické energie VN 22 kV
			trafostanice (TS)
			ochranné pásmo vzdušného elektrického vedení VN a trafostanic

Elektronické komunikace

stav	návrh		trasa kabelových spojů Telefónica O2 Czech Republic, a.s.
			síťový rozvaděč (SR)
			účastnický rozvaděč (UR)
			radioreléové spoje Telefónica O2 Czech Republic, a.s.

ZÁZNAM O ÚČINNOSTI

správní orgán vydávající územní plán: **zastupitelstvo obce Malá Víska**

číslo veřejné vyhlášky:

datum vydání:

datum nabytí účinnosti:

oprávněná úřední osoba pořizovatele:

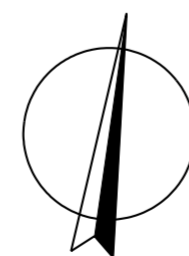
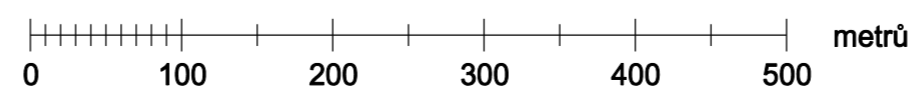
jméno a příjmení: Ing. Jitka Valečková

funkce: samostatný odborný referent

razítko a podpis

VEŘEJNÁ INFRASTRUKTURA
- TECHNICKÁ INFRASTRUKTURA
- ENERGETIKA A ELEKTRONICKÉ KOMUNIKACE

M.: 1:5000



KADLEC K.K. NUSLE, spol. s r.o.

Chaberská 3, 182 00 Praha 8 Tel., fax: 284 680 740, 284 680 750 e-mail: posta@kadleckk.cz www.kadleckk.cz

Projektant: Ing. arch. Daniela Binderová	Odborný projektant: Kateřina Bryndová	Operátor: Kateřina Bryndová	
Pořizovatel: Městský úřad Hořovice	Schvalovací orgán: Zastupitelstvo obce Malá Víska	Číslo smlouvy: 351/2008	
Akce: ÚZEMNÍ PLÁN MALÁ VÍSKA	Datum: 05. 2011	Výkres č.: C2b.	
Etapa: ČISTOPIS	Měřítko: 1 : 5000	Kopie č.:	
Název výkresu: Veřejná infrastruktura - technická infrastruktura - energetika a elektronické komunikace			